

**1. CÓDIGO DE INVENTARIO DEL INMUEBLE**

Código del bien inmueble: .....

Registro del bien: .....

**2. DATOS DE IDENTIFICACIÓN DEL INMUEBLE**

Denominación del inmueble: ..... Clave catastral: ..... Sectorización: .....

**3. DATOS DE LOCALIZACIÓN DEL INMUEBLE**

**UBICACIÓN:**

Provincia: .....

Cantón: .....

Ciudad: .....

Parroquia: .....

Dirección: .....

N°: .....

**COORDENADAS:**

1. N. .... E. ....

2. N. .... E. ....

3. N. .... E. ....

4. N. .... E. ....

Altitud: .....

**ZONA:**

Urbano/marginal:

Urbana:

Rural:

Solo desde el exterior:

Interior y exterior:

Otro: .....

.....

**5. TIPO DE EVENTO**



Movimiento en Masa



Inundación:



Sismo:



Erupción Volcánica:

Otro: .....

**6. RÉGIMEN DE PROPIEDAD**

Público:  Privado/Particular:  Privado/Religioso:  Otro:

Nombre del propietario: ..... Teléfono: ..... C.I.: .....

**7. TIPOLOGÍA FUNCIONAL**

Vivienda:  Salud:  Administrativo:  Comercio:   
Religioso:  Funeraria:  Servicios:  Otro:   
Educación:  Productiva:  Cultural:  Describe: .....

**8. DESCRIPCIÓN DEL INMUEBLE**






(En caso de ser contenedor de BC completar la Ficha de Evaluación Post Evento Contenedor/repositorio)

Inmueble Patrimonial: SI  NO   
Contenedor de bienes culturales: SI  NO   
N° de pisos sobre el suelo: .....  
N° de niveles de subsuelo: .....  
Habitada: SI  NO  N° Personas: .....  
Inmueble en Riesgo: SI  NO  Año de construcción: .....  
Zona de Riesgo: SI  NO   
Observaciones: .....


**9. SISTEMA CONSTRUCTIVO DOMINANTE**

Madera:  Hormigón:   
Tapia:  Piedra:   
Adobe:  Mixta:   
Ladrillo/bloque:   
Quincha:   
Bahareque:   
Otra (H°, H°A°, perflería, etc.): .....  
Describe brevemente: .....

**10. CONDICIONES DE LA ESTRUCTURA CON RELACIÓN AL TERRENO**

       
Asentamiento diferencial o hundimiento    Corrimiento de suelo:    Deslizamiento o movimiento ladera  
     
Falla o colapso de talud:    Agrietamiento de suelo :  
Otros: .....

**11. EN CASO DE INUNDACIÓN**

   
Nivel del agua (H) en metros: .....  
**FUERZA DE LA CORRIENTE:**  
No perceptible   
Lento   
Medio   
Fuerte



**19. DATOS DE CONTROL DEL LLENADO DE LA FICHA**

**DATOS DEL EVALUADOR:**

Institución: .....

Evaluador: .....

C.I.: .....

Fecha: .....

Teléfono: .....

f.....

**DATOS DE QUIEN REvisa/APRUEBA:**

Institución: .....

Registrador: .....

C.I.: .....

Fecha: .....

Teléfono: .....

f.....